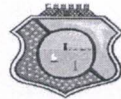


aprovado - 02/09/2019



**Estado do Ceará**  
**CÂMARA MUNICIPAL DE PENTECOSTE**

CNPJ: 23.489.917/0001-05- CGF: 06.920.393-8  
Rua Dr. Moreira Azevedo, 352 – Centro – CEP: 62.640-000  
Pentecoste – Ceará Fone: (085) 9210-0905

Site: <http://camarapentecoste.ce.gov.br>/Email :[camaramunicipal\\_pentecoste@hotmail.com](mailto:camaramunicipal_pentecoste@hotmail.com)

PROJETO DE LEI Nº 13, DE 2019.  
(Do Sr. Allan Galvão)

Dispõe sobre a denominação de ruas e dá outras providências.

A Câmara Municipal de Pentecoste decreta:

Art. 1º Fica denominada com o nome de **Avenida Brasil**, a avenida localizada no Bairro Novo Pentecoste (Assentamento Campo de Aviação), paralela à Rua Antônio Costa, neste município de Pentecoste.

Art. 2º Fica denominada com o nome de **Antônio Costa**, a rua localizada no Bairro Novo Pentecoste (Assentamento Campo de Aviação), paralela à Avenida Brasil, neste município de Pentecoste.

Art. 3º Fica denominada com o nome de **Maria Silva Moura**, a rua localizada no Bairro Novo Pentecoste (Assentamento Campo de Aviação), situada entre a Avenida Brasil e a Rua Antônio Costa.

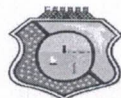
Art. 4º Fica denominada com o nome de **José de Oliveira Lima**, a rua localizada no Bairro Novo Pentecoste (Assentamento Campo de Aviação), situada em paralelo à Rua Geralda Pereira de Sousa, com acesso à CE-162.

Art. 5º Fica denominada com o nome de **Gerardo Ribeiro Paiva**, a rua localizada no Bairro Novo Pentecoste (Assentamento Campo de Aviação), situada entre a Rua Dário Alencar e a Avenida Brasil.

Art. 6º Fica denominada com o nome de **Sátiro Gomes da Silva**, a rua localizada no Bairro Novo Pentecoste (Assentamento Campo de Aviação), situada entre a Avenida Brasil e a Rua Antônio Costa.

Art. 7º Fica denominada com o nome de **Damiana Pereira da Silva**, a rua localizada no Bairro Novo Pentecoste (Assentamento Campo de Aviação), situada entre a Avenida Brasil e a Rua Antônio Costa.





**Estado do Ceará**  
**CÂMARA MUNICIPAL DE PENTECOSTE**

**CNPJ: 23.489.917/0001-05- CGF: 06.920.393-8**  
**Rua Dr. Moreira Azevedo, 352 – Centro – CEP: 62.640-000**  
**Pentecoste – Ceará Fone: (085) 9210-0905**

**Site: <http://camarapentecoste.ce.gov.br>/Email: [camaramunicipal\\_pentecoste@hotmail.com](mailto:camaramunicipal_pentecoste@hotmail.com)**

Art. 8º Fica denominada com o nome de **João Gomes de Castro**, a rua localizada no Bairro Novo Pentecoste (Assentamento Campo de Aviação), situada entre a Avenida Brasil e a Rua Antônio Costa.

Art. 9º Fica denominada com o nome de **Antônio Félix Gomes**, a rua localizada no Bairro Novo Pentecoste (Assentamento Campo de Aviação), situada entre a Avenida Brasil e a Rua Antônio Costa.

Art. 10º Fica denominada com o nome de **Geralda Pereira de Sousa**, a rua localizada no Bairro Novo Pentecoste (Assentamento Campo de Aviação), situada entre a Avenida Brasil e a Rua José Alves de Matos.

Art. 11 Fica denominada com o nome de **José Alves de Matos**, a rua localizada no Bairro Novo Pentecoste (Assentamento Campo de Aviação), situada entre a Rua Aloísio Ferreira de Castro e a Rua Geralda Pereira de Sousa.

Art. 12 Fica denominada com o nome de **Acelina Vieira Silva**, a rua localizada no Bairro Novo Pentecoste (Assentamento Campo de Aviação), situada entre a Avenida Brasil e a Rua Antônio Costa.

Art. 13 Fica denominada com o nome de **Dário Alencar**, a rua localizada no Bairro Novo Pentecoste (Assentamento Campo de Aviação), situada entre a Rua Gerardo Ribeiro Paiva e a Rua Geralda Pereira de Sousa.

Art. 14 Fica denominada com o nome de **Enéias Firmiano Filho**, a rua localizada no Bairro Novo Pentecoste (Assentamento Campo de Aviação), situada entre a Avenida Brasil e a Rua Antônio Costa.

Art. 15 Fica denominada com o nome de **Aloísio Ferreira de Castro**, a rua localizada no Bairro Novo Pentecoste (Assentamento Campo de Aviação), situada entre a Avenida Brasil e o acesso à CE-162.

Art. 16 Esta Lei entra em vigor a partir da data de sua publicação.

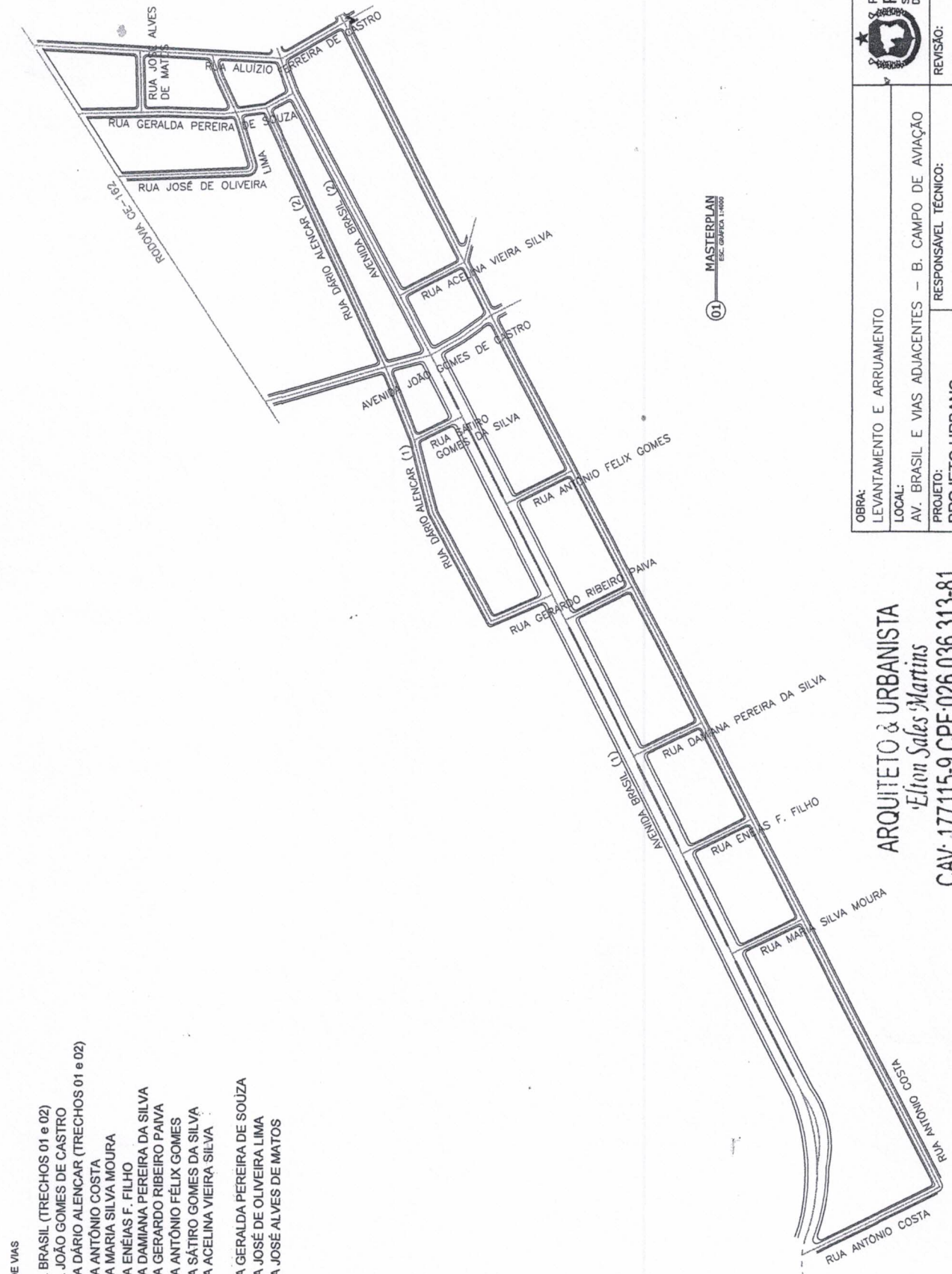
**AO DEPARTAMENTO LEGISLATIVO DA CÂMARA MUNICIPAL DE PENTECOSTE, AOS 26 DE AGOSTO DE 2019.**

**Vereador Allan Galvão**  
Partido Progressista – PP



LISTA DE VIAS

- 01 AV. BRASIL (TRECHOS 01 e 02)
- 02 AV. JOÃO GOMES DE CASTRO
- 03 RUA DÁRIO ALENCAR (TRECHOS 01 e 02)
- 04 RUA ANTÔNIO COSTA
- 05 RUA MARIA SILVA MOURA
- 06 RUA ENÉIAS F. FILHO
- 07 RUA DAMIANA PEREIRA DA SILVA
- 08 RUA GERARDO RIBEIRO PAIVA
- 09 RUA ANTÔNIO FÉLIX GOMES
- 10 RUA SÁTIRO GOMES DA SILVA
- 11 RUA ACELINA VIEIRA SILVA
- 13 RUA GERALDA PEREIRA DE SOUZA
- 14 RUA JOSÉ DE OLIVEIRA LIMA
- 15 RUA JOSÉ ALVES DE MATOS



01 MASTERPLAN ESC. GRÁFICA 1:5000

ARQUITETO & URBANISTA  
 Elton Sales Martins  
 CAV: 177115-9 CPF: 026.036.313-81

*(Handwritten signature)*

Prefeitura Municipal de <b>PENTECOSTE</b> SEC. DE INFRAESTRUTURA E DESENVOLVIMENTO URBANO		PRANCHA: <b>01</b>	DATA: AGOSTO/19
OBRA: LEVANTAMENTO E ARRUAAMENTO	LOCAL: AV. BRASIL E VIAS ADJACENTES - B. CAMPO DE AVIAÇÃO	REVISÃO: ESCALA: INDICADA	RESPONSÁVEL TÉCNICO: PROJETO URBANO CONTEÚDO: - PLANTA BAIXA
		DESENHO: ELTON SALES	